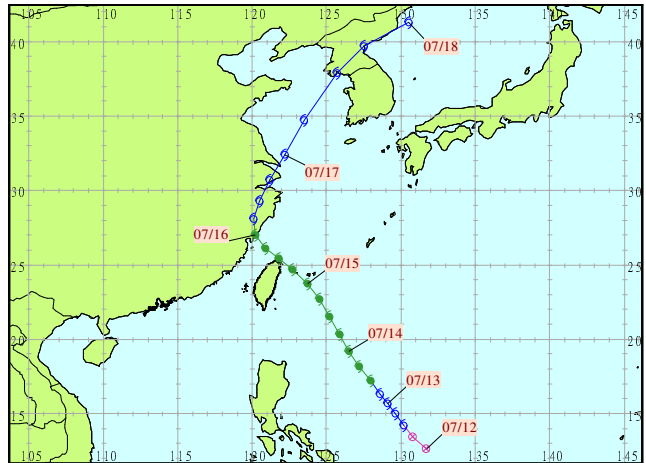


1959 年畢莉(BILLIE)颱風

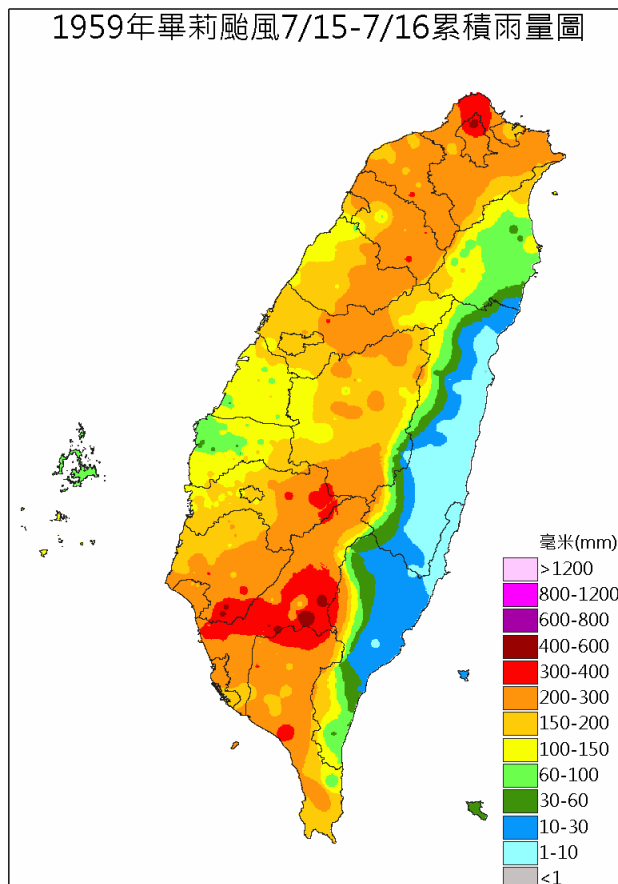
生成地點：菲律賓群島東方海面
發布報數：11
發布時間：海上：7月13日0時
陸上：7月15日0時
解除時間：海上：7月16日18時
陸上：7月16日7時
最大強度：中度
近中心最大風速(公尺/秒)：45 (14級)
暴風半徑：七級風：300公里
十級風：—
侵(近)台日期：7月15日
登陸地段：—



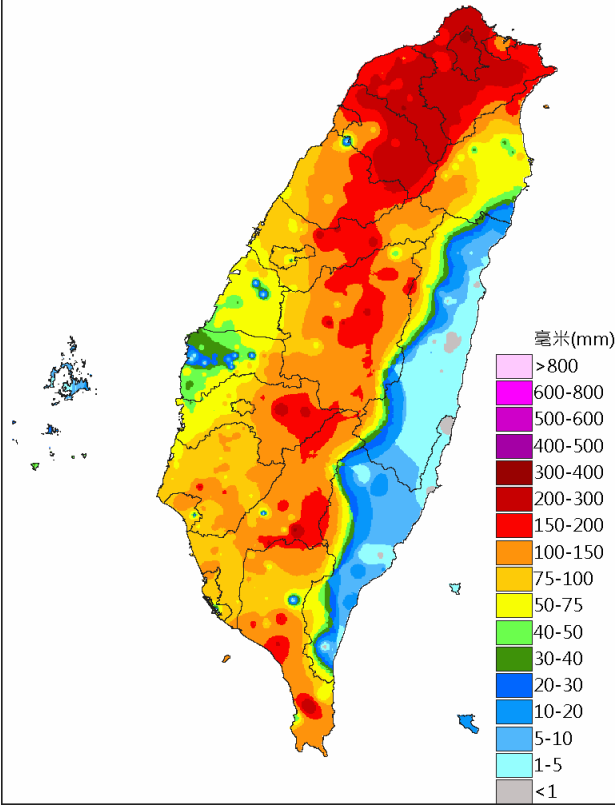
動
災

態：形成後向西北行進，經臺灣東北部近海後轉北北西，從溫州南方進入大陸。
害：北部水災嚴重，有人員傷亡、失蹤。

1959年畢莉颱風7/15-7/16累積雨量圖



1959年畢莉颱風7/15日雨量圖



1959年畢莉颱風7/16日雨量圖

